

## STARPPĀRSKATS (uz 20.01.2025)

Latvijas Meža īpašnieku biedrība īsteno ūpja (lat. *Bubobubo*) aizsardzības pasākumus privātajos mežos projekta Nr. 1-08/37/2021 ietvaros, kur paredzēta pēcuzraudzība 5 gadus pēc projekta īstenošanas. Ar LVAFA finansējumu 10 971.00EUR un ar biedrības līdzfinansējumu ūpju aizsardzības projekts īstenots pusotra gada laikā – 2021. gadā, izgatavojot un uzstādot putnubūrus un 2022. gadā tos apsekojot. Pēc uzraudzības pirmais apsekojums īstenots 2024.gadā līdz pārskata iesniegšanai.

### Vispārēja informācija

*Ūpis ir Latvijā un Eiropā lielākā pūču suga, kuras ķermeņa garums ir ap 60 – 75 cm. Populācijas lielums Latvijā: 8 – 73 ligzdojoši pāri. Vairākums ūpja dabisko ligzdu Latvijā atrodas uz zemes. Šādās vietās tās apdraud dažādi plēsēji un putni ir sevišķi jutīgi pret traucējumu. Smilšakmens atsegumos ligzdojošā populācija gandrīz izzudusi vai izzūdoša. Sugas apdraudētība Latvijā, atbilstoši starptautiski atzītajiem IUCN kritērijiem – kritiski apdraudēts (Critically Endangered, CR), jo tā populāciju veido mazāk kā 50 pieauguši indivīdi. Pēc starptautiskajiem IUCN kritērijiem par paaudžu nomaiņas laiku ir pieņemti 12.9 gadi.*



*alībai projektā pieteicās LMĪB biedri - gan fiziskas, gan juridiskas personas, atvēlot savus meža īpašumus platformu uzstādīšanai. Projekta aptveramā ģeogrāfija ir visai plaša – ir pārstāvēta gan Kurzeme, gan Latgale, gan Vidzeme. Visi objekti atrodas mežaudzēs, kur ūpis potenciāli varētu ligzdot atbilstoši Pūču sugu aizsardzības plānā noteiktajām prioritārajām teritorijām ūpim. Projekta gaitā privātos mežos tiks uzstādītas 37 platformas ūpju ligzdošanai  
Sagatavots dokuments "[Ūpim draudzīga meža apsaimniekošana](#)".*

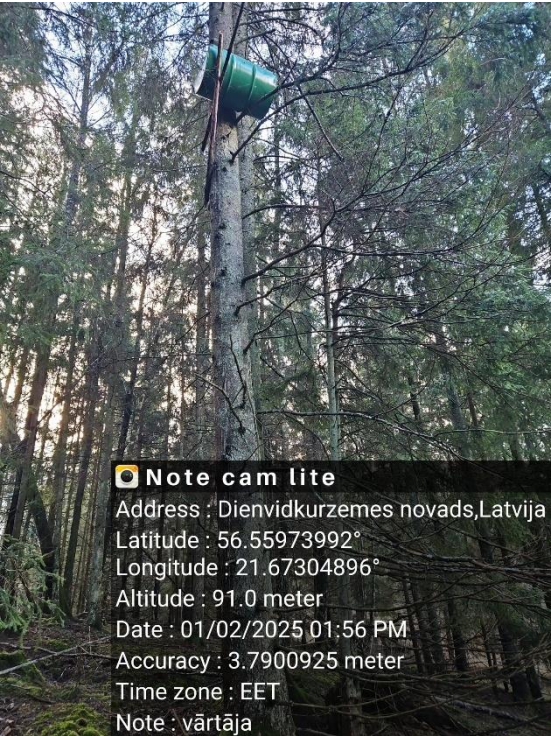

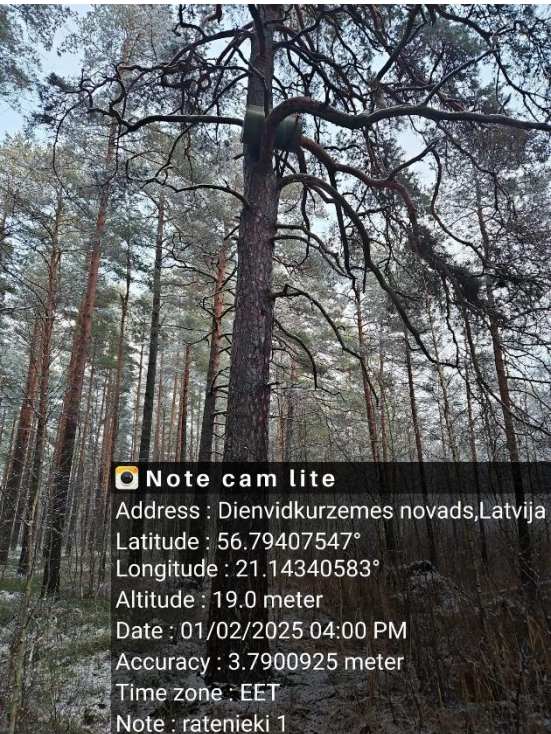
Projekta ieviešana ietvēra ligzdošanas vietu apsekošanu atbilstoši sugai draudzīgas mežsaimniecības principiem un katrs uzstādītais būtis tika vērtēts ne vien kā ligzdošanas vieta aizsargājamam ūpju sugai, bet arī kā būtisks ieguldījums dabas daudzveidības saglabāšanā. Pētījuma rezultāti nodrošinās informācijas bāzi turpmākai dzīvotņu uzlabošanai un monitoringa pasākumiem, t.sk putnu aizsardzības zonu plānošanai tuvā nākotnē.

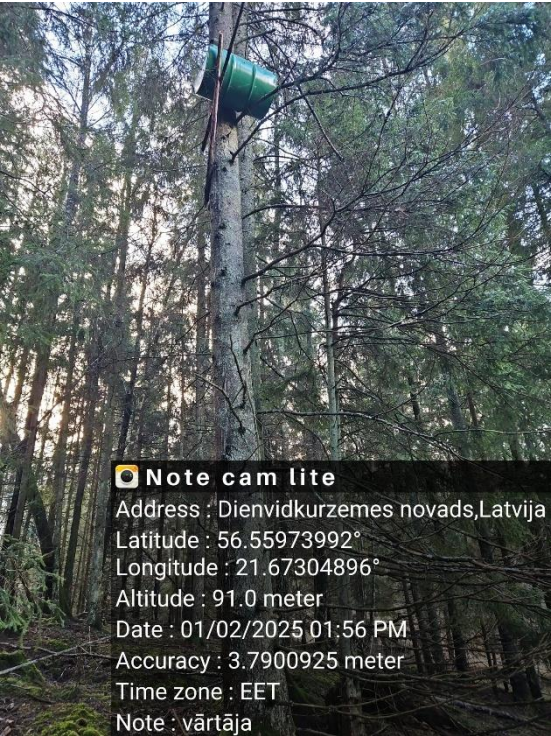

**Rezultāti:** Šī starpziņojuma mērķis ir prezentēt rezultātus par ūpju uzstādīto ligzdošanas būru apsekošanām, kas veiktas projekta "Ūpja aizsardzība privātos mežos" (Nr. 1-08/37/2021 ietvaros. Apsekošanas procesā uzmanība tika pievērsta tam, ka, reģistrējot informāciju par katru būri, tika nofiksēts – datums, atrašanās vietas ģeogrāfiskās koordinātas un papildus uzņemta fotogrāfija no veiktās apsekošanas (1.tabula). Šāda pieeja nodrošina visaptverošu datu ieguvu un precizitāti, kas nepieciešama ilgspējīgu dabas aizsardzības pasākumu veikšanai. Šobrīd no 37 uzstādītajiem ūpju būriem tika apsekoti 32. Savukārt 3 būrus, veicot apsekošanu mežā, nebija iespējams atrast. Apkopotā informācija par 32 apsekotajiem ūpju būriem, kas uzstādīti mežos, neliecina par to apdzīvošanu. Līdz 2025. gada 20. janvārim nebija iespējams apsekot divus ūpju būrus Pemmes purvā, jo pēdējos mēnešos piekļūšana bija ierobežota.


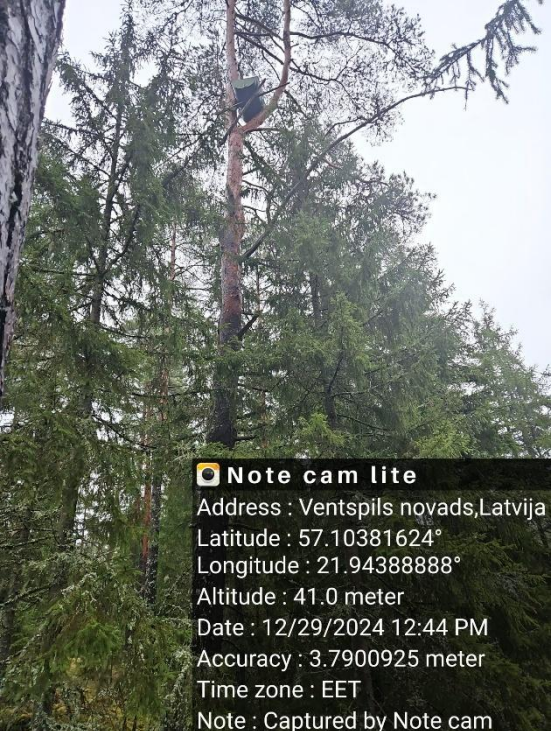
Tika ievēroti sugas aizsardzības principi, tostarp miera periodu nodrošināšana un mākslīgo ligzdu uzturēšana un uzraudzība. Mākslīgo būru apdzīvotība un novērotie dati par ūpju ligzdošanu ir nozīmīgu ieguldījumu bioloģiskās daudzveidības saglabāšanā. Šis starpziņojums kalpo kā vērtīgs resurss, uzsverot projekta profesionālo pieeju un izpratni par ūpju dzīvotņu uzturēšanās nozīmību gada laikā un ilgtermiņā. Balstoties uz apsekošanas rezultātiem tiks plānoti nākamie soļi ūpju populācijas aizsardzībai un vides saglabāšanai.


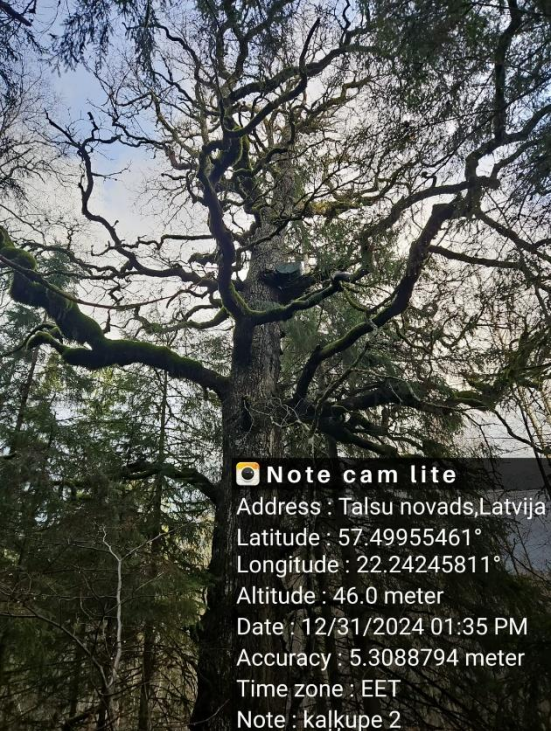
## Ūpu būru apsekošanas rezultāti privātajos mežos uz 20.01.2025

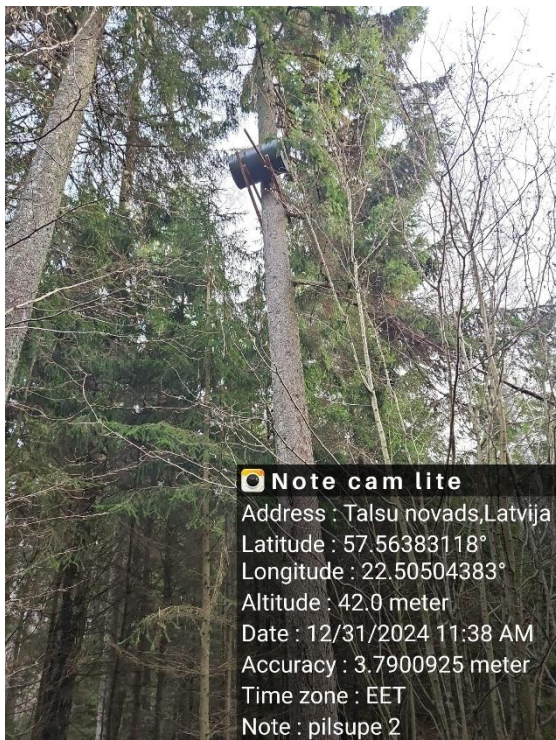

Nr.	Ģeogrāfiskās koordinātes (E;N)	Vietas nosaukums	Apsekošanas rezultāts	Fotogrāfija
1	57.39992; 25.395105	Lode 1	Nav pazīmes par apdzīvošanu; 05.01.2024; A.Birums; Privātais meža īpašnieks	
2	57.39867; 25.3915123	Lode 2	Nav pazīmes par apdzīvošanu; 05.01.2024; A.Birums; Privātais meža īpašnieks	



3	56.559661; 21.673036	Vārtāja	Nav pazīmes par apdzīvošanu; 02.01.2025; K.Blums; SIA Sodra Latvija	 <p><b>Note cam lite</b> Address : Dienvidkurzemes novads,Latvija Latitude : 56.55973992° Longitude : 21.67304896° Altitude : 91.0 meter Date : 01/02/2025 01:56 PM Accuracy : 3.7900925 meter Time zone : EET Note : vārtāja</p>
4	57.02939; 27.452533	Orlova	Nav pazīmes par apdzīvošanu; 02.01.2025; K.Blums; SIA Sodra Latvija	 <p>Latitude: 57.02941 Longitude: 27.45267 Elevation: 122.862 m Accuracy: 4 m Time: 03/01/2025 14:22 Note: Lazdnieku pagasts Lazdnieku novads, Balvi 4592 Latvija</p>
5	56.7941404; 21.1434247	Ratenieki 1	Nav pazīmes par apdzīvošanu; 02.01.2025; K.Blums; SIA Sodra Latvija	 <p><b>Note cam lite</b> Address : Dienvidkurzemes novads,Latvija Latitude : 56.79407547° Longitude : 21.14340583° Altitude : 19.0 meter Date : 01/02/2025 04:00 PM Accuracy : 3.7900925 meter Time zone : EET Note : ratenieki 1</p>

6	56.798807; 21.148999	Ratenieki 2	Nav pazīmes par apdzīvošanu; 02.01.2025; K.Blums; SIA Sodra Latvija	 <p><b>Note cam lite</b>  Address : Dienvidkurzemes novads,Latvija  Latitude : 56.55973992°  Longitude : 21.67304896°  Altitude : 91.0 meter  Date : 01/02/2025 01:56 PM  Accuracy : 3.7900925 meter  Time zone : EET  Note : vērtāja</p>
7	57.53825459; 22.5002821	Pilsupe 1	Nav pazīmes par apdzīvošanu; 31.12.2024; K.Blums; SIA Sodra Latvija	 <p><b>Note cam lite</b>  Latitude : 57.5381873°  Longitude : 22.50027266°  Altitude : 39.0 meter  Date : 12/31/2024 10:33 AM  Accuracy : 3.7900925 meter  Time zone : EET  Note : Captured by Note cam</p>



8	57.533461; 22.499059	Pilsupe 2	Nav pazīmes par apdzīvošanu; 31.12.2024; K.Blums; SIA Sodra Latvija	 <p><b>Note cam lite</b>  Address : Talsu novads,Latvija  Latitude : 57.53351254°  Longitude : 22.49919224°  Altitude : 67.0 meter  Date : 12/31/2024 10:50 AM  Accuracy : 3.7900925 meter  Time zone : EET  Note : Captured by Note cam</p>
9	57.103818; 21.944011	Sildruvas 1	Nav pazīmes par apdzīvošanu; 29.12.2024; K.Blums; SIA Sodra Latvija	 <p><b>Note cam lite</b>  Address : Ventspils novads,Latvija  Latitude : 57.10381624°  Longitude : 21.94388888°  Altitude : 41.0 meter  Date : 12/29/2024 12:44 PM  Accuracy : 3.7900925 meter  Time zone : EET  Note : Captured by Note cam</p>



10	57.10312; 21.93773	Sildruvas 2	Nav pazīmes par apdzīvošanu; 29.12.2024; K.Blums; SIA Sodra Latvija	 <p><b>Note cam lite</b>  Address : Ventspils novads,Latvija  Latitude : 57.1030875°  Longitude : 21.93785095°  Altitude : 39.0 meter  Date : 12/29/2024 01:05 PM  Accuracy : 3.7900925 meter  Time zone : EET  Note : Captured by Note cam</p>
11	57.49952; 22.242464	Pāce	Nav pazīmes par apdzīvošanu; 31.12.2024; K.Blums, SIA Sodra Latvija	 <p><b>Note cam lite</b>  Address : Talsu novads,Latvija  Latitude : 57.49955461°  Longitude : 22.24245811°  Altitude : 46.0 meter  Date : 12/31/2024 01:35 PM  Accuracy : 5.3088794 meter  Time zone : EET  Note : kalķupe 2</p>



12	57.56385; 22.50503	Kaļķupe	Nav pazīmes par apdzīvošanu; 31.12.2024; K.Blums, SIA Sodra Latvija	 <p><b>Note cam lite</b>  Address : Talsu novads,Latvija  Latitude : 57.56383118°  Longitude : 22.50504383°  Altitude : 42.0 meter  Date : 12/31/2024 11:38 AM  Accuracy : 3.7900925 meter  Time zone : EET  Note : pilsupe 2</p>
13	57.55729; 22.511534	Kaļķupe 2	Nav pazīmes par apdzīvošanu; 31.12.2024; K.Blums, SIA Sodra Latvija	 <p><b>Note cam lite</b>  Address : Talsu novads,Latvija  Latitude : 57.55724407°  Longitude : 22.51153443°  Altitude : 50.0 meter  Date : 12/31/2024 11:59 AM  Accuracy : 3.7900925 meter  Time zone : EET  Note : kaļķupe 2</p>
14	57.4294404; 25.3050541	Vaidava	Netika atrasts būris; 19.01.2025; A.Stūrītis, Privātais meža īpašnieks	



15	57.233852; 25.224479	Amatas tilts	Nav pazīmes par apdzīvošanu; 29.09.2024; G.Ziediņš; Privātais meža īpašnieks	
16	57.255832; 25.009678	Glūdu klintis	Nav pazīmes par apdzīvošanu; 06.11.2024; Dz.Elberte; Privātais meža īpašnieks	








17	57.2533171; 25.0062778	Glūdu klintis 2	Nav pazīmes par apdzīvošanu; 06.11.2024; Dz.Elberte, Privātais meža īpašnieks	
18	56.8654388; 26.7682438	Eiduki	Neizdevās atrast būri; 29.10.2024; SIA SCA Latvija pārstāvis	
19	57.660509; 22.336568	Mazirbe	Nav pazīmes par apdzīvošanu; 10.11.2024; SIA SCA Latvija pārstāvis	



20	55.818848; 26.337468	Medumi	Nav pazīmes par apdzīvošanu; 14.10.2024; SIA SCA Latvija pārstāvis	 <p data-bbox="879 792 1086 880">Latitude: 55.818880 Longitude: 26.337427 Elevation: 166.58±3.43 m Accuracy: 4.70 m Time: 14-10-2024 12:49:15</p> <p data-bbox="1262 853 1406 875">NonCam @ IOS</p>
21	55.838316; 26.308433	Juneļi	Nav pazīmes par apdzīvošanu; 14.10.2024; SIA SCA Latvija pārstāvis	 <p data-bbox="879 1543 1086 1626">Latitude: 55.838325 Longitude: 26.308343 Elevation: 158.14±3.33 m Accuracy: 4.77 m Time: 14-10-2024 12:33:06</p> <p data-bbox="1262 1603 1406 1626">NonCam @ IOS</p>


22	55.842814; 26.322997	Juneļi 2	Nav pazīmes par apdzīvošanu; 14.10.2024; SIA SCA Latvija pārstāvis	 <p data-bbox="879 792 1070 880">Latitude: 55.842764 Longitude: 26.323261 Elevation: 163.51±3.38 m Accuracy: 4.73 m Time: 14-10-2024 12:17:18</p> <p data-bbox="1262 846 1406 875">NoteCam @ iOS</p>
23	55.892759; 26.826918	Vecsiķeļi	Nav pazīmes par apdzīvošanu; 16.10.2024; SIA SCA Latvija pārstāvis	 <p data-bbox="879 1541 1070 1626">Latitude: 55.892699 Longitude: 26.826871 Elevation: 142.38±3.32 m Accuracy: 4.77 m Time: 16-10-2024 11:34:10</p> <p data-bbox="1262 1599 1406 1628">NoteCam @ iOS</p>

24	55.892328; 26.777553	Muravkas	Nav pazīmes par apdzīvošanu; 16.10.2024; SIA SCA Latvija pārstāvis	 <p data-bbox="879 792 1075 880">Latitude: 55.892340 Longitude: 26.777562 Elevation: 116.74±3.33 m Accuracy: 4.77 m Time: 14-10-2024 13:41:54</p> <p data-bbox="1262 853 1406 875">NoteCam @ iOS</p>
25	55.894798; 26.8281862	Vecsiķeļi 2	Nav pazīmes par apdzīvošanu; 16.10.2024; SIA SCA Latvija pārstāvis	 <p data-bbox="879 1543 1075 1630">Latitude: 55.894560 Longitude: 26.828382 Elevation: 134.40±3.54 m Accuracy: 4.61 m Time: 16-10-2024 11:11:02</p> <p data-bbox="1262 1603 1406 1626">NoteCam @ iOS</p>
26	55.881119; 27.082164	Krasti	Neizdevās atrast būri; 23.10.2023; SIA SCA Latvija pārstāvis	

27	55.892215; 27.095298	Stropi	Nav pazīmes par apdzīvošanu; 15.10.2024; SIA SCA Latvija pārstāvis	 <p>Latitude: 55.892266 Longitude: 27.095230 Elevation: 134.16+3.37 m Accuracy: 4.74 m Time: 15-10-2024 12:06:04</p> <p>NoteCam © iOS</p>
28	56.581094; 21.9793006	Venteļa	Nav pazīmes par apdzīvošanu; 28.12.2024; K.Blums, SIA Sodra Latvija	 <p>Note cam lite Address : Venteļas,Kuldīgas novads,Latvija Latitude : 57.05790387° Longitude : 21.92396381° Altitude : 16.0 meter Date : 12/28/2024 03:31 PM Accuracy : 3.7900925 meter Time zone : EET Note : Captured by Note cam</p>

29	56.58205; 21.99071	Šķervele	Nav pazīmes par apdzīvošanu; 08.11.2024; SIA SCA Latvija pārstāvis	
30	56.563543; 22.005952	Sudmaļi	Nav pazīmes par apdzīvošanu; 07.11.2024; SIA SCA Latvija pārstāvis	
31	57.577453; 21.806018	Oviši	Nav pazīmes par apdzīvošanu; 07.11.2024; SIA SCA Latvija pārstāvis	

32	57.053693; 24.495697	Garkalne	Nav pazīmes par apdzīvošanu; 11.10.2024; SIA SCA Latvija pārstāvis	
33	56.975146; 27.018315	Rugāji 1	Nav pazīmes par apdzīvošana; 08.10.2024; Ē.Lidemanis, SIA INGKA Invesments	

34	56.973244; 27.019264	Rugāji 2	Nav pazīmes par apdzīvošana; 08.10.2024; Ē.Lidemanis; SIA INGKA Investments	
35	56.97407; 27.0203	Rugāji 3	Nav pazīmes par apdzīvošana; 08.10.2024; Ē.Lidemanis; SIA Ingka Investments	
36	57.37544; 24.81917	Pemmes 1	Līdz 20.01.2025 ierobežoto piekļuves dēļ netika apsekots	



			būris. Nav informācijas	
37	57.38086; 24.81578	Pemmes 2	Līdz 20.01.2025 ierobežoto piekļuves dēļ netika apsekots būris. Nav informācijas	

Informāciju sagatavoja:

20.01.2025

Latvijas Meža īpašnieku biedrība